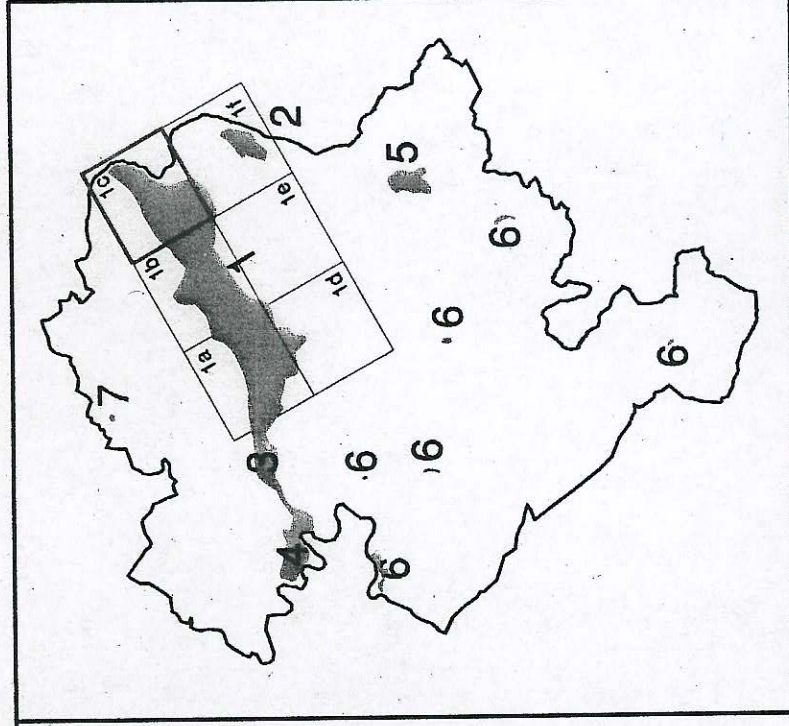
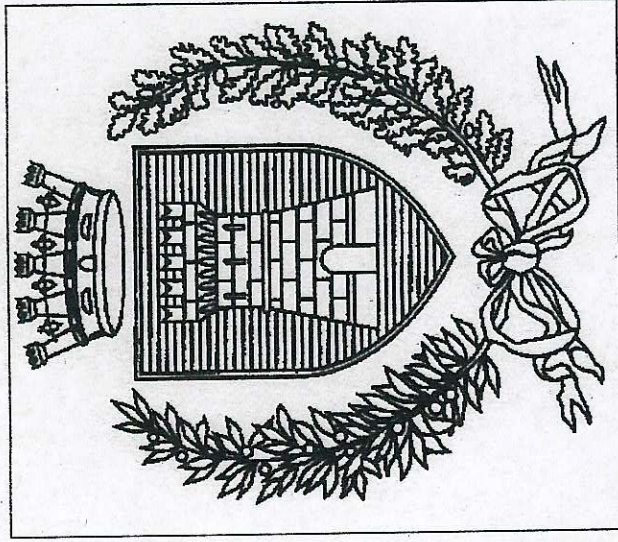


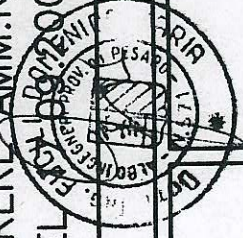
# COMUNE DI FOSSOMBRONE

## P.R.G. piano regolatore generale



ARIANTE AL PIANO REGOLATORE GENERALE E ADEGUAMENTO  
ALLE NORME DEL PIANO PAESISTICO AMBIENTALE REGIONALE

APPROVAZIONE DEFINITIVA P.R.G. A SEGUITO PARERE AMM.NE  
PROV.LE ESPRESSO CON DELIBERA G.P. 344 DEL 08/09/2004



Oggetto

CARTA DELLE DESTINAZIONI DI ZONA

Località

CAPOLUOGO

1C.1

Progetto	M. AMADEI	ARCHITETTO	FANO	Data	Novembre 2004
	D. FUCILI	INGEGNERE	URBINO		
	M. SERGENTI	GEOLOGO	FANO		
	G. PAOLONI	BOTANICO	FERMIGNANO	Scala	1:2000



ZONA A1 RESIDENZIALE DI INTERESSE STORICO	ZONA C3 RESIDENZIALE DI NUOVA ESPANSIONE	ZONA F5 VERDE PUBBLICO ELEMENTARE	ZONA N2 CONSERVAZIONE VOLUMETRICA
ZONA A2 RESIDENZIALE DI INTERESSE STORICO "AREA CITTADIELLA"	ZONA C4 RESIDENZIALE DI NUOVA ESPANSIONE MISTA	ZONA G1 TERZIARIA DI COMPLETAMENTO	ZONA P PARCHeggi PUBBLICI
ZONA A3 RESIDENZIALE DI INTERESSE STORICO "AREA SEICENTESCA"	ZONA D1 PRODUTTIVA DI COMPLETAMENTO	ZONA G2 TERZIARIA/ RESIDENZIALE DI ESPANSIONE	RISPETTO CIMITERIALE
ZONA B1 RESIDENZIALE DI COMPLETAMENTO	ZONA D2 PRODUTTIVA DI ESPANSIONE PRIVATA CON P.D.L. VIGENTE	ZONA H RISTRUTTURAZIONE URBANISTICA	RISPETTO DEPURATORE
ZONA B1/a RESIDENZIALE DI COMPLETAMENTO	ZONA D3 PRODUTTIVA DI ESPANSIONE PUBBLICA CON P.I.P. VIGENTE	ZONA I SERVIZI TECNICI	FASCIA DI RISPETTO STRADALE
ZONA B1/b RESIDENZIALE DI COMPLETAMENTO	ZONA D4 PRODUTTIVA DI NUOVA ESPANSIONE PRIVATA	ZONA L1 AREA ARCHEOLOGICA	VIABILITA' FERROVIARIA E FASCIA DI RISPETTO TUTELA
ZONA B1/c RESIDENZIALE DI COMPLETAMENTO	ZONA D5 PRODUTTIVA FLOROVANISTICA	ZONA L2 AREA FLUVIALE	TRACCIATO STRADA INTERVALLINA FASCIA DI RISPETTO 40 ml
ZONA B1/d RESIDENZIALE DI COMPLETAMENTO	ZONA E1 AGRICOLA	ZONA L3 AREA "LE CESANE"	STRADE PANORAMICHE FASCIA DI RISPETTO 30 ml - 45 ml
ZONA B2 RESIDENZIALE DI COMPLETAMENTO	ZONA E2 AGRICOLA A TUTELA ORIENTATA	ZONA L4 AREA RISERVA DEL FURLO	AMBITO DI TUTELA STRADA CONSOLARE FLAMMINA - 35 ml
ZONA B3 RESIDENZIALE DI COMPLETAMENTO	ZONA E3 AGRICOLA A TUTELA INTEGRALE	ZONA M1 TURISTICO-RICETTIVA	VIABILITA' DI PROGETTO
ZONA B4 RESIDENZIALE DI COMPLETAMENTO	ZONA F1 STRUTTURE SCOLASTICHE	ZONA M2 TURISTICO-RESIDENZIALE	PARCHeggio DI PROGETTO
ZONA B5 RESIDENZIALE DI COMPLETAMENTO	ZONA F2 ATTREZZATURE COLLETTIVE	ZONA M3 TURISTICO-RICREATIVA	PERMETTAZIONE AREA LA CUI DESTINAZIONE DI ZONA ESTERNA AD ESSA E' RIPORTATA ESCLUSIVAMENTE NELLA CORRESPONDENTE TAVOLA SCALA 1:10000
ZONA C1 RESIDENZIALE DI ESPANSIONE PRIVATA CON P.D.L. VIGENTE	ZONA F3 ATTREZZATURE PER L'ESERCIZIO DI ATTIVITA' SPORTIVE E DEL TEMPO LIBERO	ZONA M4 TURISTICO-INTEGRATA	CORSI D'ACQUA
ZONA C2 RESIDENZIALE DI ESPANSIONE PUBBLICA CON P.D.L. VIGENTE	ZONA F4 VERDE PUBBLICO ATTREZZATO	ZONA N1 CONSERVAZIONE VOLUMETRICA	CONFINI COMUNALI

## VINCOLI E TUTELE

LIMITI DA POZZI E  
SORGENTI  
D.P.R. 236/1988  
TUTELA

36

200 mt

38 Fiume MELAIRO

LIMITI DA CORSI  
D'ACQUA E LAGHI  
RIFERIMENTO ELENCO  
ACQUE PUBBLICHE  
L. 431/1985  
TUTELA



